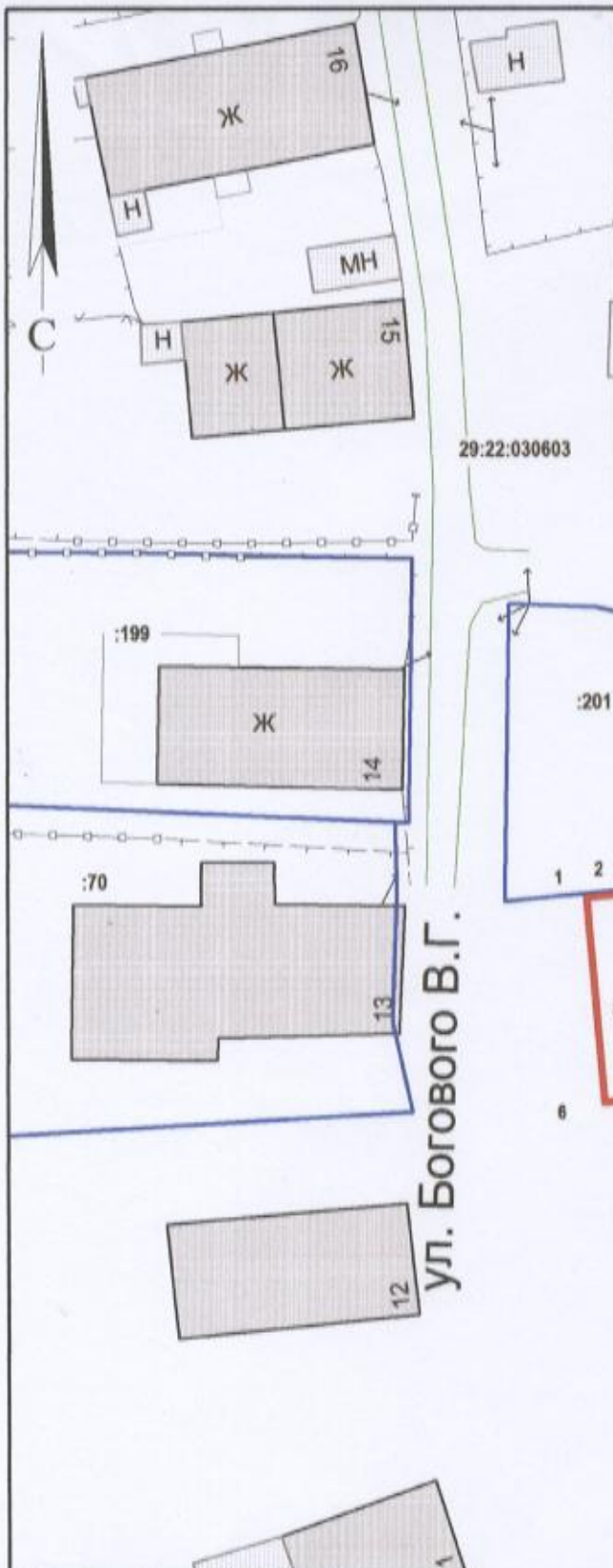


СХЕМА РАСПОЛОЖЕНИЯ ЗЕМЕЛЬНОГО УЧАСТКА НА КАДАСТРОВОМ ПЛАНЕ ТЕРРИТОРИИ

в кадастровом квартале 29:22:030603
в Северном территориальном округе
г.Архангельска
по ул. Богового В.Г.
(категория земель - земли населенных пунктов)

УТВЕРЖДЕНА
Распоряжением Главы
городского округа "Город Архангельск"

от " ___ " _____ 2023 г. № _____



29:22:030603

:201

S= 133 кв. м

ул. Богового В.Г.



Система координат МСК-29

Условный номер земельного участка

Площадь земельного участка 133 кв.м

Обозначение характерных точек границ	координаты, м	
	X	Y
1	659776.49	2522651.24
2	659776.77	2522653.29
3	659777.27	2522658.25
4	659777.46	2522660.02
5	659763.07	2522662.15
6	659761.51	2522653.14

УСЛОВНЫЕ ОБОЗНАЧЕНИЯ:

-  изображение границ образуемого земельного участка
-  изображение границ учтенных земельных участков
- 29:22:030603** надпись кадастрового номера кадастрового квартала
- :200** надпись кадастрового номера земельного участка

Масштаб 1 : 500